

Domaine de la Crausaz
Chemin de la Creuse 9
1091 | GRANDVAUX
www.lacrausaz.ch
Info@lacrausaz.ch | 021 357 90 18
<https://g.page/Domainecrausaz?share>



Nos horaires
Lundi 10.30 à 15.00
Mardi et Mercredi Fermé
Jeudi et Vendredi 10.30 à 21.30
Samedi et Dimanche 10.30 à 18.30

PARKING

FR - Accès fortement suggéré par train

Nous ne pouvons malheureusement pas vous offrir de parking sur le site de la Crausaz. Nos espaces sont réservés à l'exploitation des vignes et les airbnb. Nous vous suggérons fortement de venir par le train.

Si toutefois vous souhaitez tenter de venir en voiture, veuillez consulter la carte ci-dessous (le parking le plus proche étant le Parking du Bougnon Grand'Rue 24, 1091 Grandvaux)

Nous disposons de places de dépose : devant l'entrée arrière et la terrasse principale.

Pour plus d'informations : <https://www.b-e-l.ch/content/zone-de-stationnement>

ENG - Access by train is strongly suggested

Unfortunately, we cannot offer you parking on the site of La Crausaz. Our spaces are reserved for the vineyards and airbnb. We strongly suggest that you come by train.

However, if you wish to try to come by car, please consult the map below (the nearest parking is the Parking du Bougnon Grand'Rue 24, 1091 Grandvaux)
We have drop-off spaces: in front of the back entrance and the main terrace.

For more information: <https://www.b-e-l.ch/content/zone-de-stationnement>

DE - Anreise mit dem Zug wird dringend empfohlen.

Wir können Ihnen leider keine Parkplätze auf dem Gelände von La Crausaz anbieten. Unsere Flächen sind für die Bewirtschaftung der Weinberge und Airbnb reserviert. Wir empfehlen Ihnen dringend, mit dem Zug anzureisen.

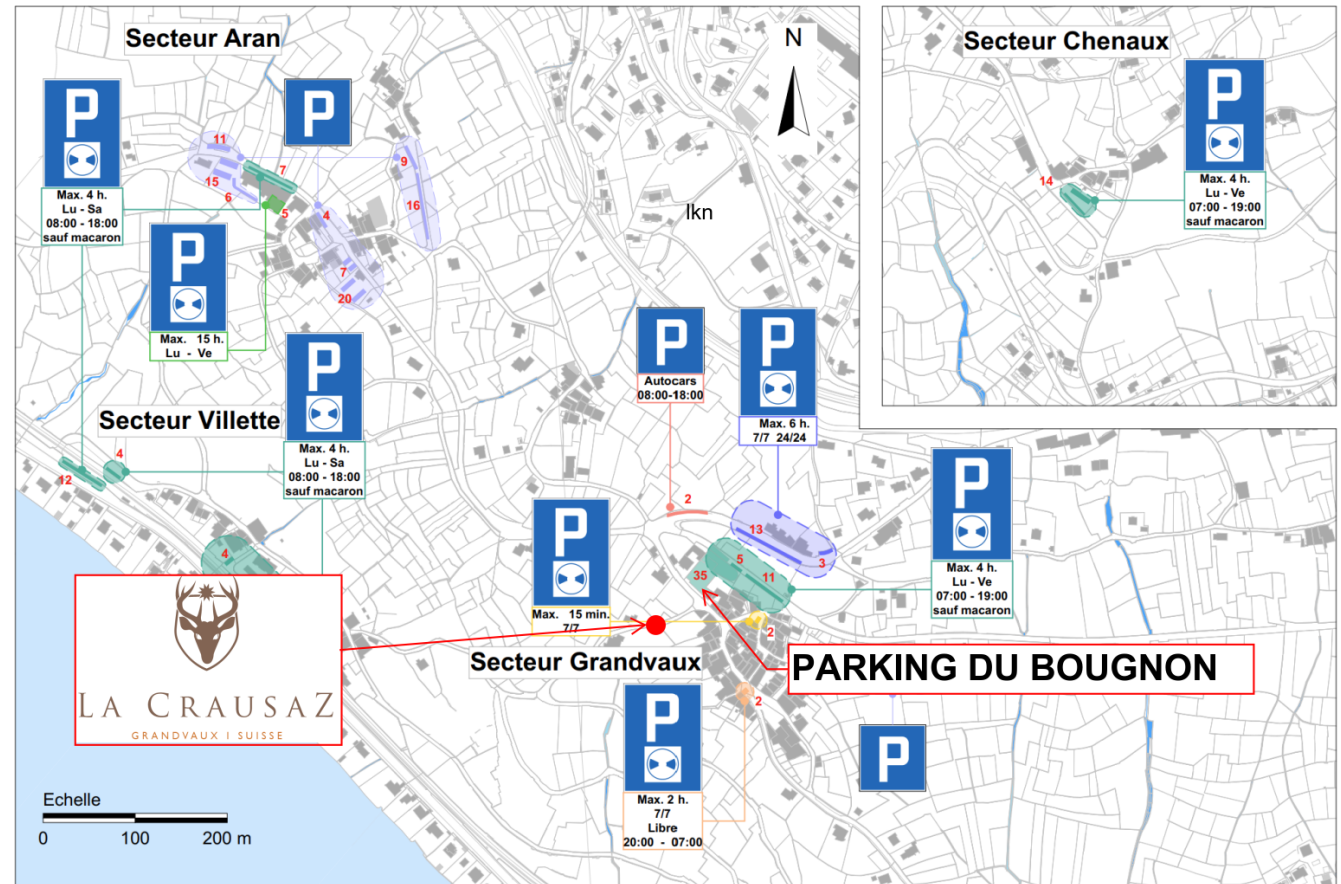
Falls Sie dennoch versuchen möchten, mit dem Auto anzureisen, sehen Sie sich bitte die untenstehende Karte an (der nächstgelegene Parkplatz ist der Parking du Bougnon Grand'Rue 24, 1091 Grandvaux).

Wir verfügen über Absetzplätze: vor dem Hintereingang und der Hauptterrasse.

Für weitere Informationen: <https://www.b-e-l.ch/content/zone-de-stationnement>

Stationnement à Grandvaux - Aran - Villette - Chenaux

Novembre 2019



TRAIN | GRANDVAUX - CRAUSAZ

FR - ARRIVÉE :

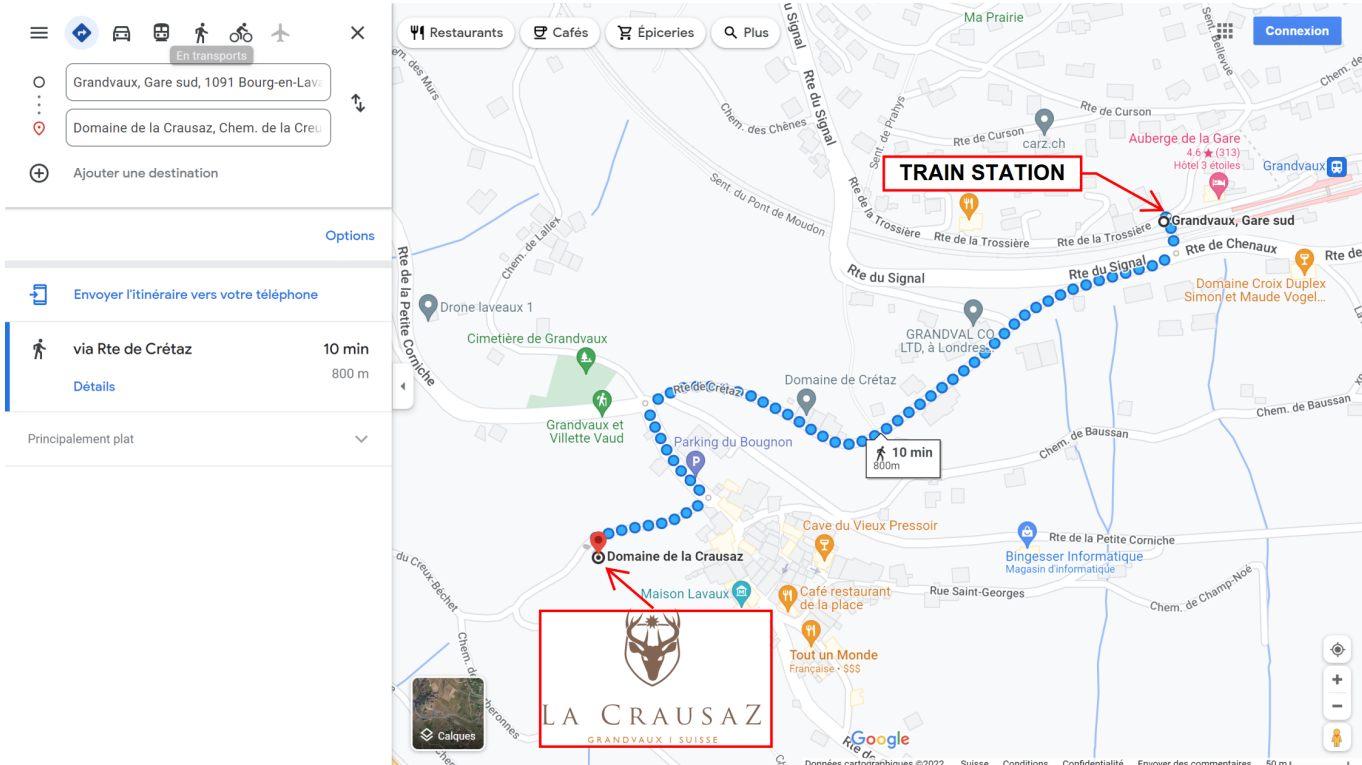
Afin de vous éviter de remonter la pente à pied, nous vous suggérons d'arriver par la gare de Grandvaux, puis de descendre à pied (15 min) vers le domaine de la Crausaz tout en profitant de la magnifique vue.

ENG - ARRIVAL :

In order to avoid walking up the slope, we suggest you arrive by the Grandvaux train station, then walk down (15 min) to the Crausaz domain while enjoying the magnificent view.

DE - ANREISE:

Damit Sie nicht zu Fuß den Hang hinaufgehen müssen, empfehlen wir Ihnen, über den Bahnhof Grandvaux anzureisen und dann zu Fuß (15 Min.) zur Domaine de la Crausaz hinunterzugehen und dabei die herrliche Aussicht zu genießen.



The map displays a route from Grandvaux, Gare sud (Train Station) to Domaine de la Crausaz. The route is marked with a blue line and a red arrow. The map includes various landmarks, streets, and a search bar. A red box highlights the 'TRAIN STATION' and another red box highlights the 'LA CRAUSAZ' logo.

Options:

- En transports
- Grandvaux, Gare sud, 1091 Bourg-en-Lav
- Domaine de la Crausaz, Chem. de la Creu
- Ajouter une destination

Options:

- Envoyer l'itinéraire vers votre téléphone
- via Rte de Crétaz 10 min 800 m
- Détails

Principalement plat

TRAIN | CRAUSAZ - CULLY

FR - DÉPART :

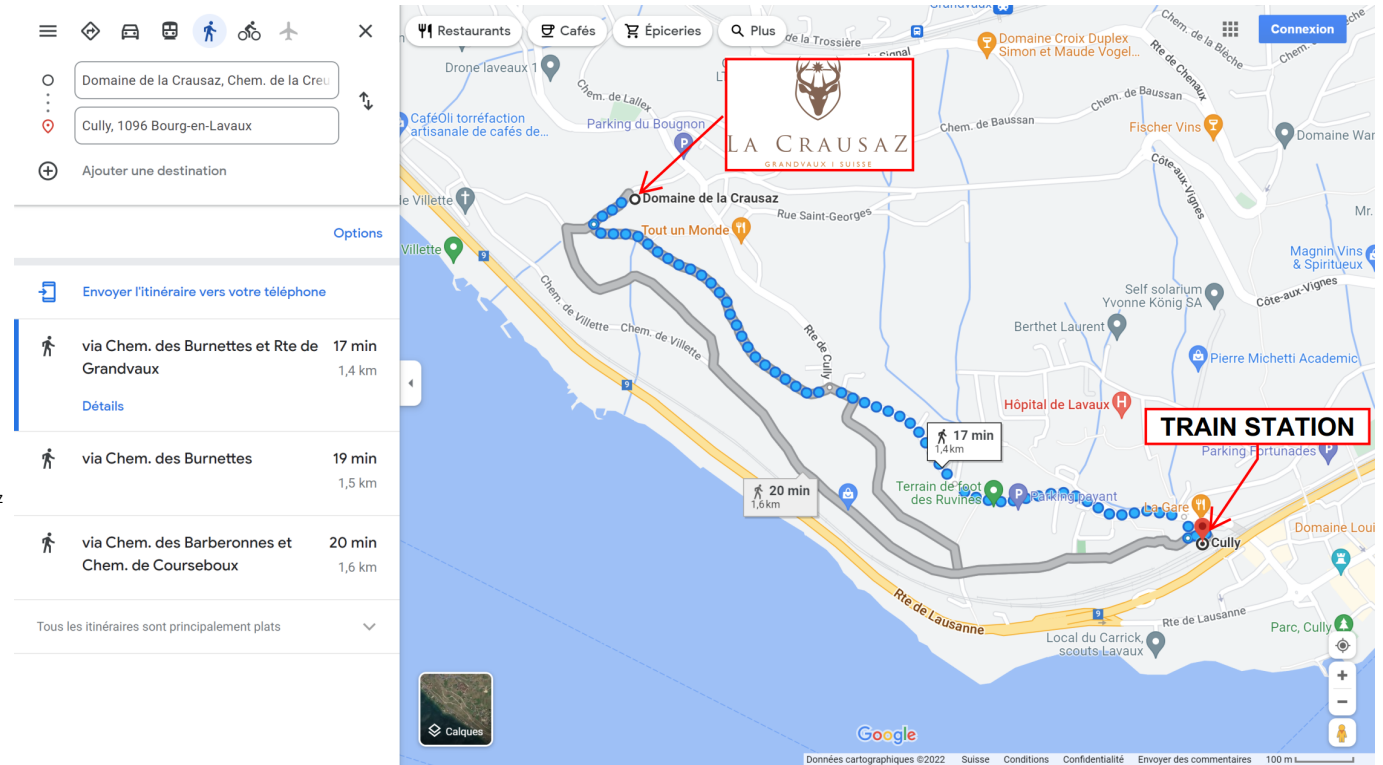
Toujours pour éviter de remonter la pente, nous vous suggérons de partir à pied (15 min) du domaine de la Crausaz vers la gare de Cully.

ENG - DEPARTURE :

Again to avoid going up the slope, we suggest you start on foot (15 min) from the Domaine de la Crausaz to the Cully train station.

DE - ABFAHRT :

Um den Aufstieg zu vermeiden, empfehlen wir Ihnen, von der Domaine de la Crausaz zum Bahnhof von Cully zu laufen (15 Min.).



The image shows a Google Maps interface with a sidebar on the left and a main map area on the right. The sidebar contains the following information:

- Start: Domaine de la Crausaz, Chem. de la Creuse 9
- Destination: Cully, 1096 Bourg-en-Lavaux
- Options: Ajouter une destination
- Buttons: Envoyer l'itinéraire vers votre téléphone
- Route 1: via Chem. des Burnettes et Rte de Grandvaux (17 min, 1,4 km)
- Route 2: via Chem. des Burnettes (19 min, 1,5 km)
- Route 3: via Chem. des Barberonnes et Chem. de Courseboux (20 min, 1,6 km)
- Footer: Tous les itinéraires sont principalement plats

The main map area shows the route from the Domaine de la Crausaz (marked with a red box and 'LA CRAUSAZ' logo) to the Cully train station (marked with a red box and 'TRAIN STATION'). The route is highlighted in blue and yellow. The map also shows various landmarks, including 'Hôpital de Lavaux', 'Local du Carrick, scouts Lavaux', and 'Parc, Cully'. The Google logo and 'Données cartographiques ©2022 Suisse Conditions Confidentialité Envoyer des commentaires 100 m' are visible at the bottom of the map.